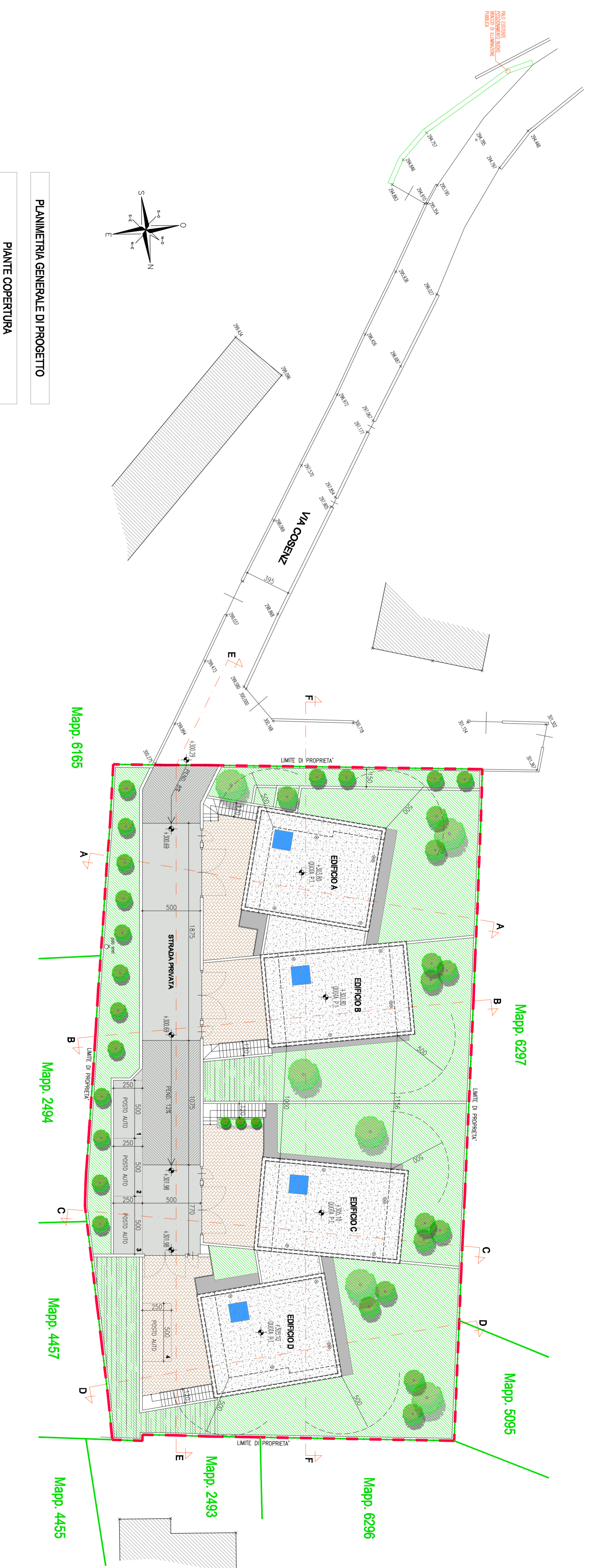


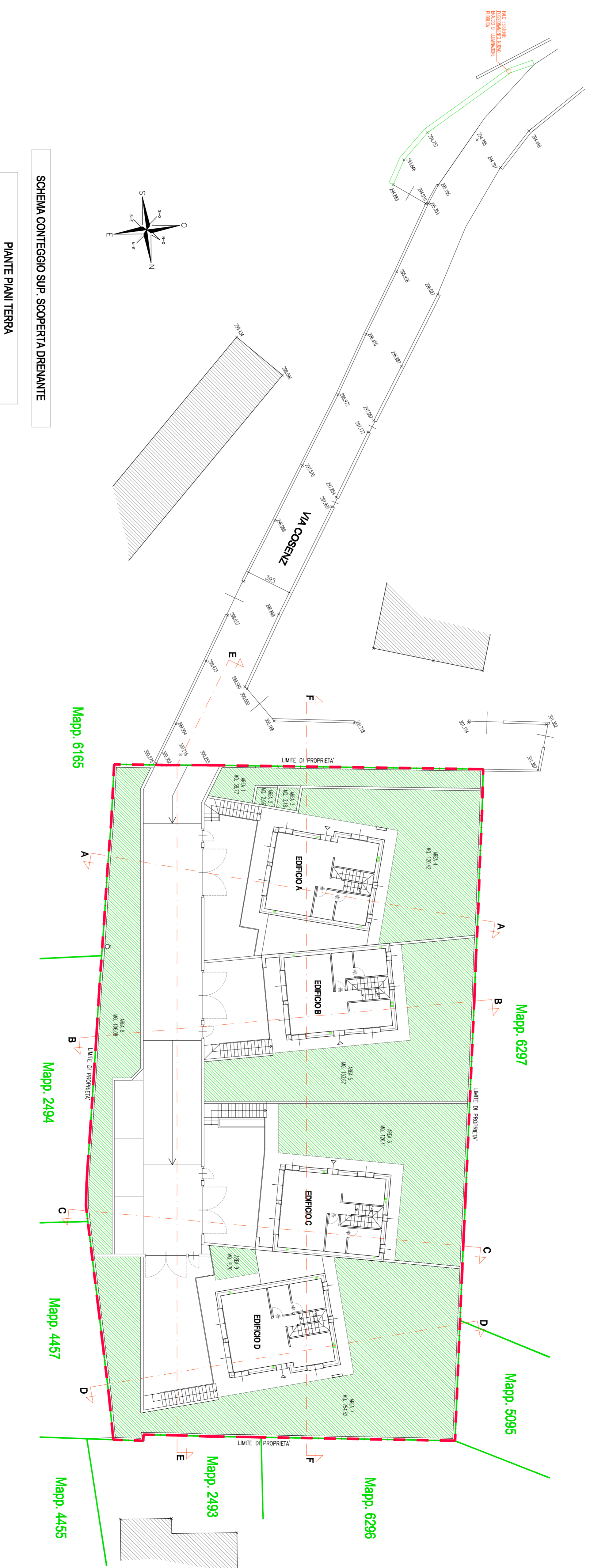
LEGENDA	
	LIMITE AREA DI PROPRIETA'
	LINEE DI MAPPA
	QUOTE ALTIMETRICHE DA RILIEVO
	QUOTE ALTIMETRICHE DI PROGETTO
	SISTEMAZIONE A VERDE
	SISTEMAZIONE RIMA A VERDE
	SISTEMAZIONE IN MASSELLI AUTOBLOCCANTI
	SISTEMAZIONE VALETTI FIDUCIARI
	VIABILITA'



PLANIMETRIA GENERALE DI PROGETTO

PIANTE COPERTURA

LEGENDA	
	LINEA ACQUE CHIARE - ESISTENTE
	LINEA ACQUE CHIARE - PROGETTO
	LINEA ACQUE SCURE - PROGETTO
	LINEA FOGNATURA - ESISTENTE
	LINEA FOGNATURA - ESISTENTE
	LINEA ACQUEDOTTO - ESISTENTE
	POZZETTI ISPEZIONE
	POZZETTO FIVALE/GERGOLA ACQUE CHIARE
	PIANTA BOX AUTO
	ISPEZIONE SPONNIA
	FOSSA BIOLOGICA
	SUPERFICIE SCOPERTE DRENANTE - PRATO



SCHEMA CONTEGGIO SUP. SCOPERTE DRENANTE

PIANTE PIANI TERRA

COMUNE DI OLGiate COMASCO
 PROVINCIA DI COMO

PIANO ATTUATIVO "VIA COSENZ"
NUOVI EDIFICI RESIDENZIALI

VIA ENRICO COSENZ N. 4

C.I.: FG - 9 - MAPP. 6297

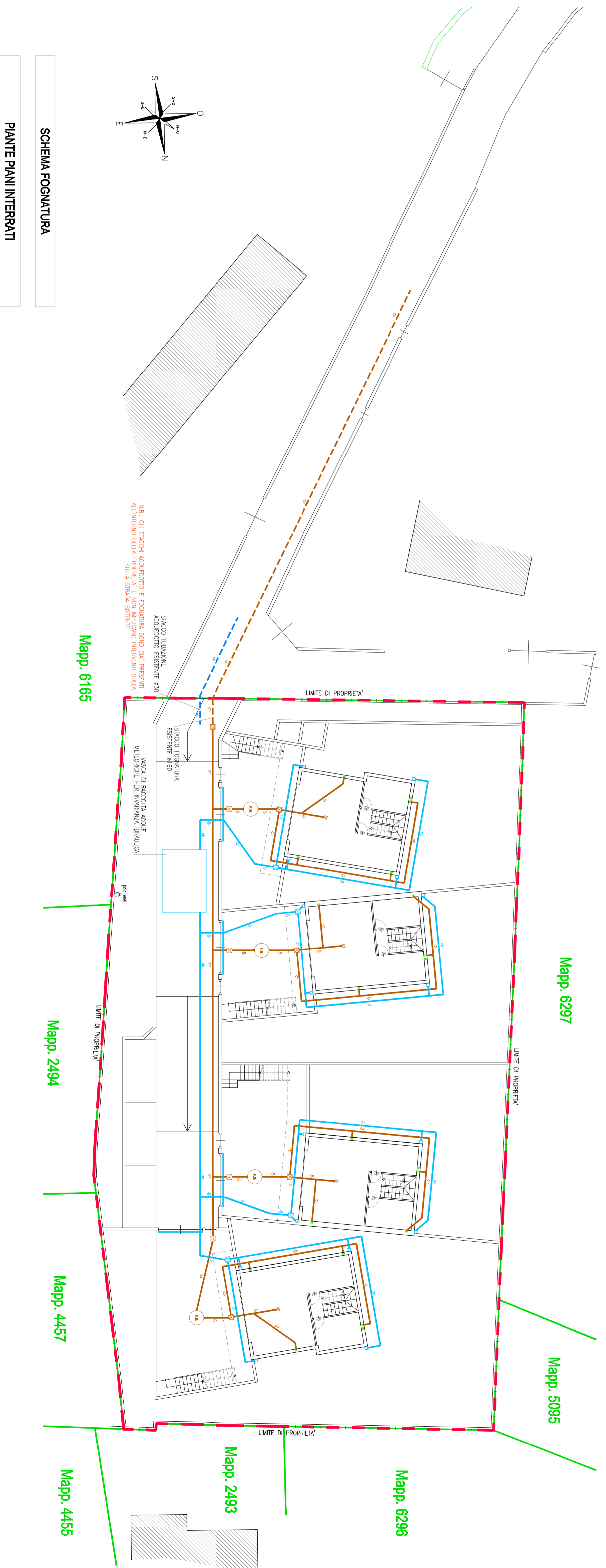
PROGETTAZIONE ARCHITETTONICA:
 STUDIO DI ARCHITETTURA MIRKO PELLU
 PIAZZA DELLA REPUBBLICA, 5 - 22029 USGATE TREVANO (CO)
 TEL./FAX 031 809459 - EMAIL: mirko.pellu@ingit.it

TAVOLA: **2**

OGGETTO:
PROGETTO
PLANIMETRIA GENERALE DI PROGETTO
SCHEMA FOGNATURA - SCHEMA SUP. SCOPERTE

SCALA:
 LA PROPRIETA':
 1:200
 CENIO PERICHE S.R.L.

EDIZIONE DATA: MARZO 2020
 IL PROGETTISTA: ARCH. PELLU MIRKO



SCHEMA FOGNATURA

PIANTE PIANI INTERRATI

NOTA: NEL SUO STUDIO ACCORDANDO E TROVANDO UNO DEI
 ALTERNATIVI DELLA PROGETTAZIONE, IL CLIENTE AUTORIZZA
 L'AUTORE A RILASCIARE IL PROGETTO E A FIRMARE IL PROGETTO
 IN TUTTI I SUOI ATTI LEGALI, SENZA NECESSITA' DI
 AUTORIZZAZIONE DEL TRIBUNALE.